



СВИДЕТЕЛЬСТВО

О ГОСУДАРСТВЕННОЙ РЕГИСТРАЦИИ ПРАВА

Управление Федеральной службы государственной регистрации,
кадастра и картографии по Владимирской области

Дата выдачи:

"29" ноября 2012 года

Документы-основания: • Распоряжение председателя Комитета по управлению
государственным имуществом администрации Владимирской области №1274 от 06.12.1996г

Субъект (субъекты) права: Муниципальное образование город Владимир

Вид права: Собственность

Объект права: Склад, назначение: нежилое здание, 1 - этажнй, общая площадь 166,9 кв.м,
инв.№ 17:401:001:003378470, лит. Д, адрес (местонахождение) объекта: Владимирская
область, г.Владимир, ул. Погодина, д.2-б

Кадастровый (или условный) номер: 33-33-01/088/2012-571

Существующие ограничения (обременения) права: не зарегистрировано

о чем в Едином государственном реестре прав на недвижимое имущество и сделок с ним "29"
ноября 2012 года сделана запись регистрации № 33-33-01/088/2012-571


Регистратор

Левадия С. С.



(подпись)

Серия 33 АЛ № 484051



КАДАСТРОВЫЙ ПАСПОРТ
здания, сооружения, объекта незавершенного строительства

Лист № 1 всего листов 2

здания

(вид объекта недвижимого имущества)

Дата 02.12.2011

Кадастровый номер _____

Инвентарный номер (ранее присвоенный учетный номер) 17:401:001:003378470

1. Описание объекта недвижимого имущества

1.1. Наименование склад

1.2. Адрес (местоположение): _____

Субъект Российской Федерации	Владимирская область	
Район		
Муниципальное образование	тип	город
	наименование	Владимир
Населенный пункт	тип	
	наименование	
Улица (проспект, переулок и т.д.)	тип	улица
	наименование	Погодина
Номер дома	26	
Номер корпуса		
Номер строения		
Литера	Д	
Иное описание местоположения		

1.3. Основная характеристика: Общая площадь 166.9 КВ. М
(тип) (значение) (единица измерения)

степень готовности объекта незавершенного строительства _____

1.4. Назначение: нежилое здание

1.5. Этажность:
количество этажей 1 количество подземных этажей _____

1.6. Год ввода в эксплуатацию (завершения строительства) _____

1.7. Кадастровый номер земельного участка (участков), в пределах которого расположен объект недвижимого имущества _____

1.8. Предыдущие кадастровые (условные) номера объекта недвижимого имущества: _____

1.9. Примечание: На перепланировку к.№ 1,2,2а,3 разрешение не предъявлено.
За достоверность информации ответственности не несем, т.к. инвентаризация проводилась 02.02.2004г.

1.10. ФГУП "РОСТЕХИНВЕНТАРИЗАЦИЯ - ФЕДЕРАЛЬНОЕ БТИ" Владимирский филиал
Свидетельство об аккредитации серия РИ-1 № 000364 от 14.12.2007 г.
(наименование органа или организации)

И.о. Начальника ОТИОН
(полное наименование должности)

*Иван Иванович
Иванов*



Варенцова И.С.
(инициалы, фамилия)

КАДАСТРОВЫЙ ПАСПОРТ

здания

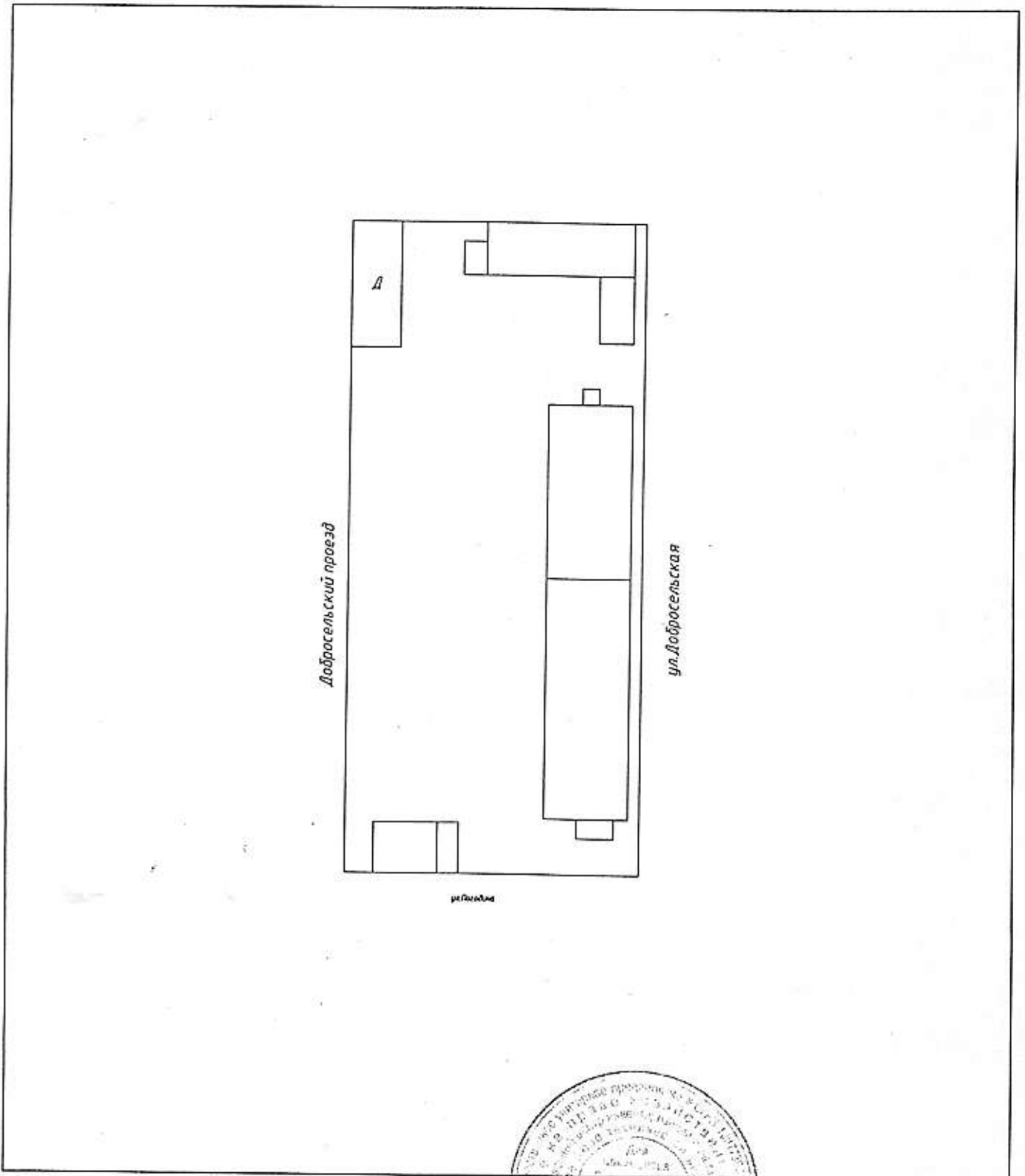
(вид объекта недвижимого имущества)

Лист № 2 всего листов 2

Кадастровый номер _____

Инвентарный номер (ранее присвоенный учетный номер) 17:401:001:003378470

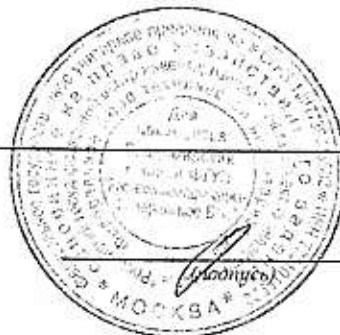
1. Ситуационный план объекта недвижимого имущества



Масштаб 1: 1000

И.о. Начальника ОТИОН

(полное наименование должности)



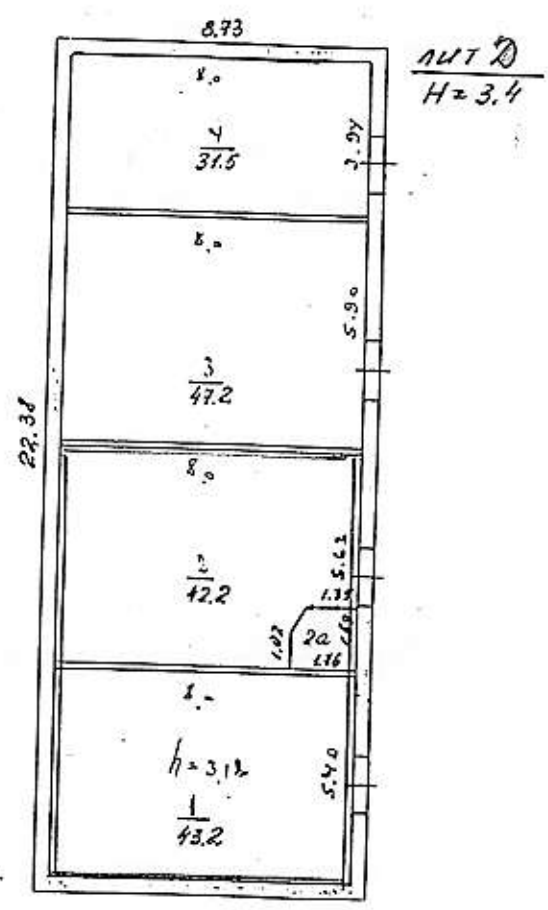
Варенцова И.С.

(инициалы, фамилия)

Поэтажный план
 строения лит. " Д "
 г. Владимир ул. *Погодина*
 д. № *25* кв. _____ уч. _____

Комп. 1

План " I " этажа



На возведение или переустройство
 к 2, 2а, перепланировок к 1-3
 (литера, квартира, комната)
 разрешенке не предъявлено
 Дата 02.02.04г. *Шукова*

" 06 " 02 2004г. Работу выполнил *Шукова*
 Руководитель группы *Зайцев*

Масштаб 1:200

